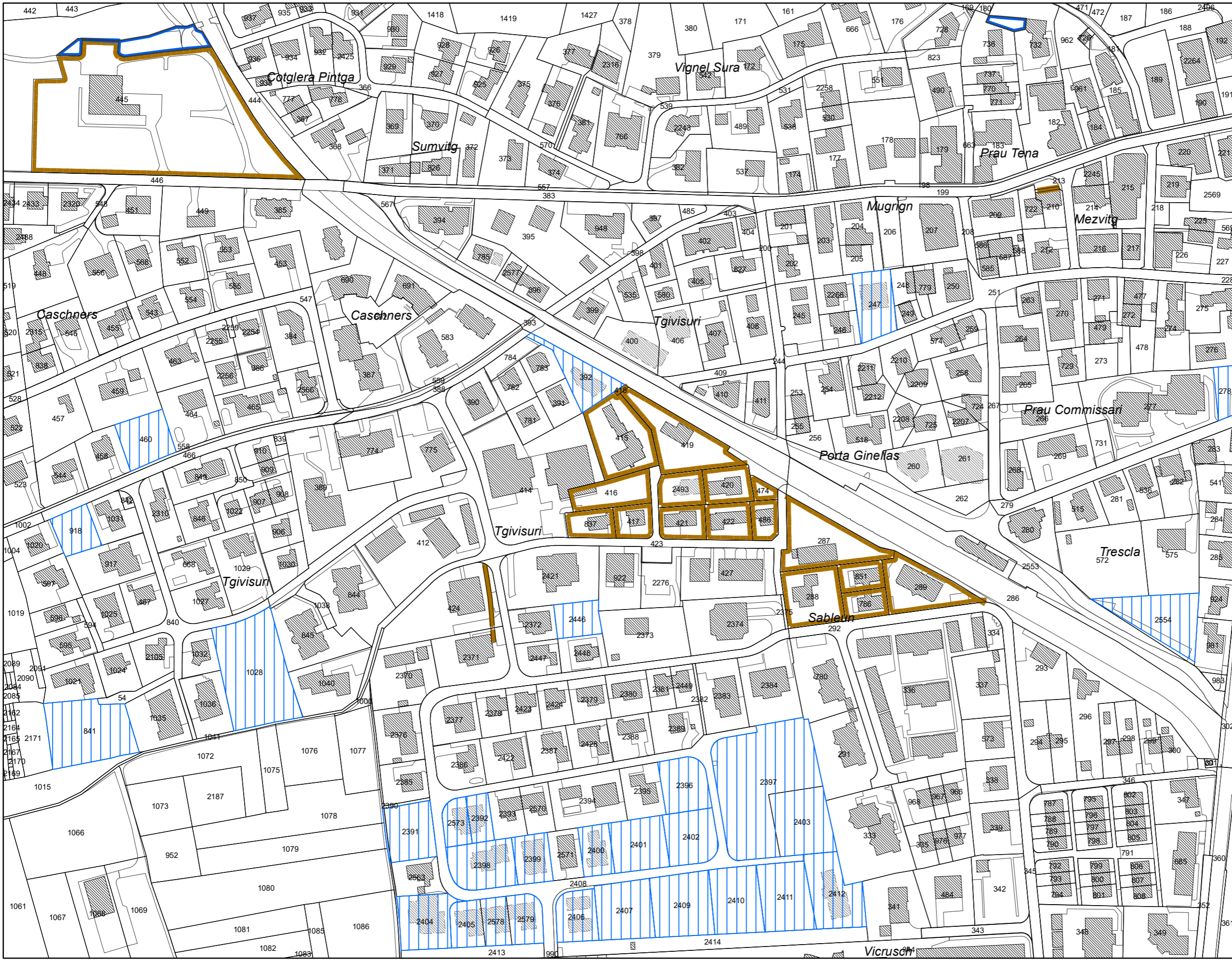





Gemeinde Bonaduz, Gesamtrevision Ortsplanung **Gemeindeversammlung**
Beilage C: Ein-, Auf- und Umzonungsflächen, Baulandmobilisierung

3. März 2025



- Planungsmassnahmen
-  Einzonung (Abgabepflicht siehe beiliegender Planungs- und Mitwirkungsbericht oder separate Tabelle [aus Datenschutzgründen nicht öffentlich])
 -  Um- / Aufzonungsflächen (Abgabepflicht siehe beiliegender Planungs- und Mitwirkungsbericht oder separate Tabelle [aus Datenschutzgründen nicht öffentlich])
 -  Verfügbarkeit sichergestellt / Bauverpflichtung

Hinweis: Die Überführung der Erschliessungsflächen in das übrige Gemeindegebiet ist nicht dargestellt.



1:2'500